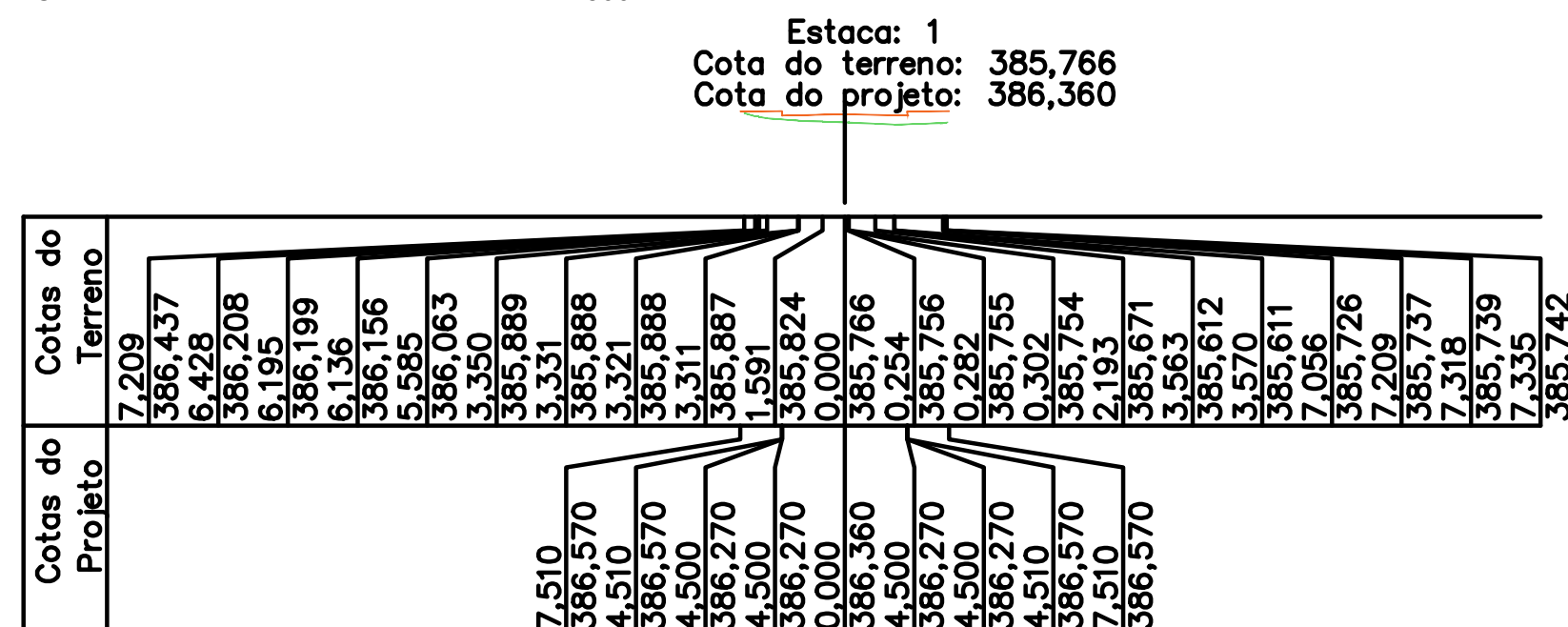


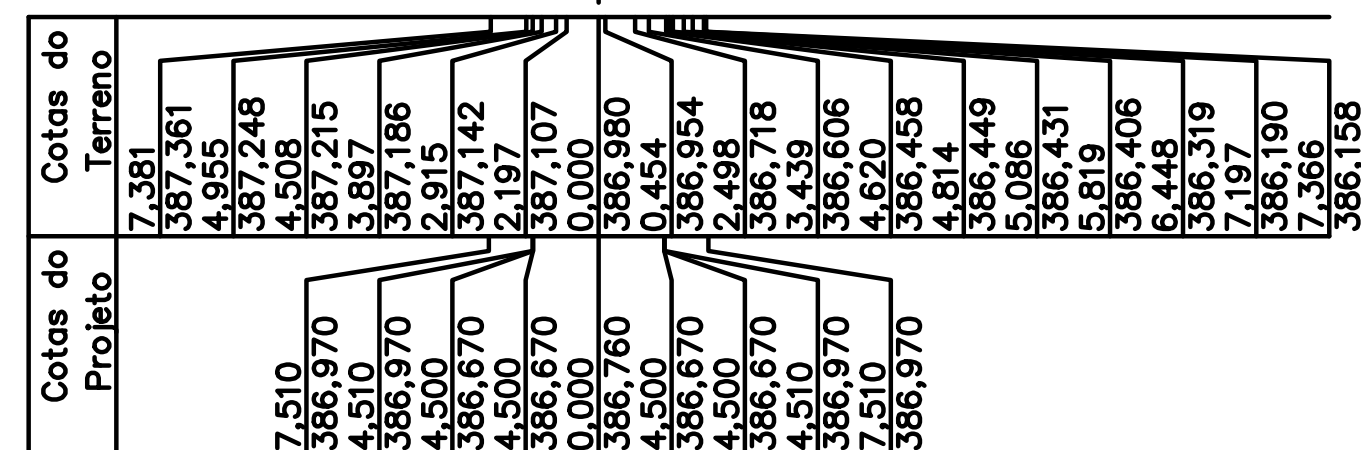
— TERRENO NATURAL
— GREIDE PROJETADO(CORTE DE SOLO)

Elementos Verticais		Elementos Horizontais		Cotas do Projeto	Cotas do Terreno	Distância	Estaca
+0,000	+0,000			386,760	386,980	0,000	0
+0,000	0,000						
				386,360	385,766	20,000	1
				385,960	385,651	40,000	2
				385,560	385,784	60,000	3
+12,230	+12,234			385,859	386,400		
72,230	72,234						
-2,00% em 72,23	L = 72,234						

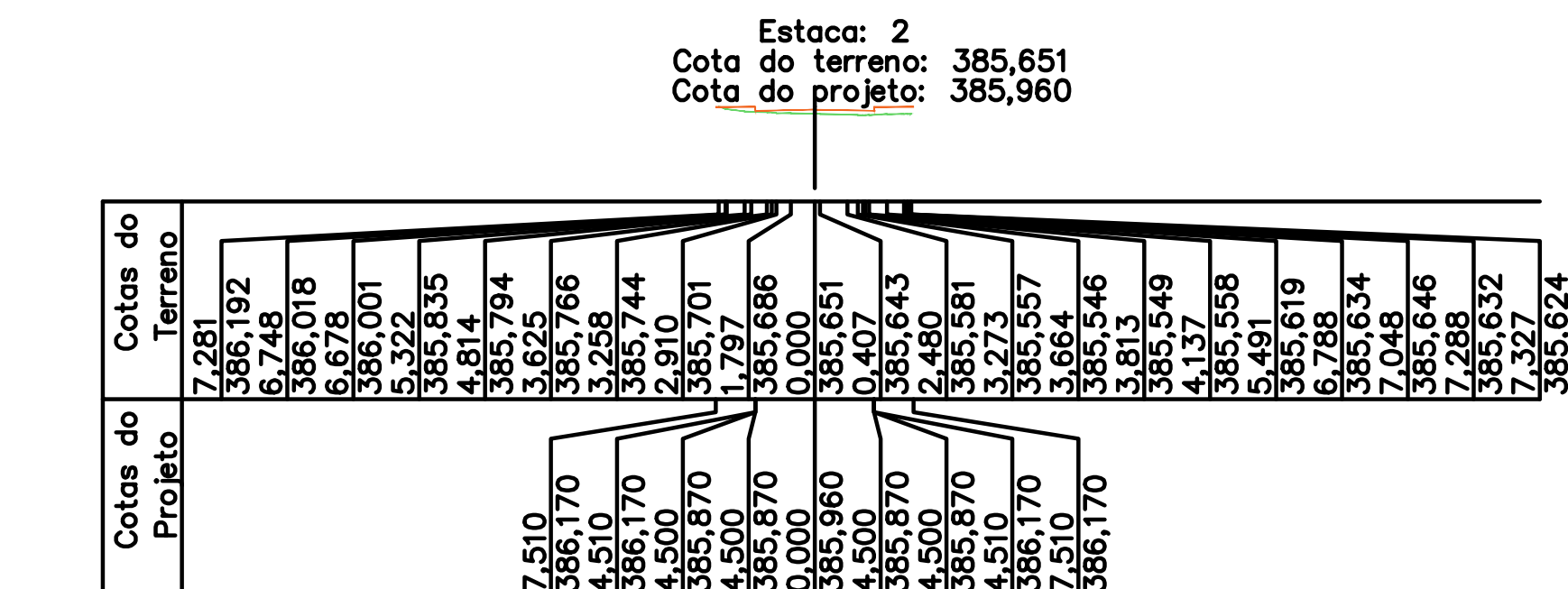
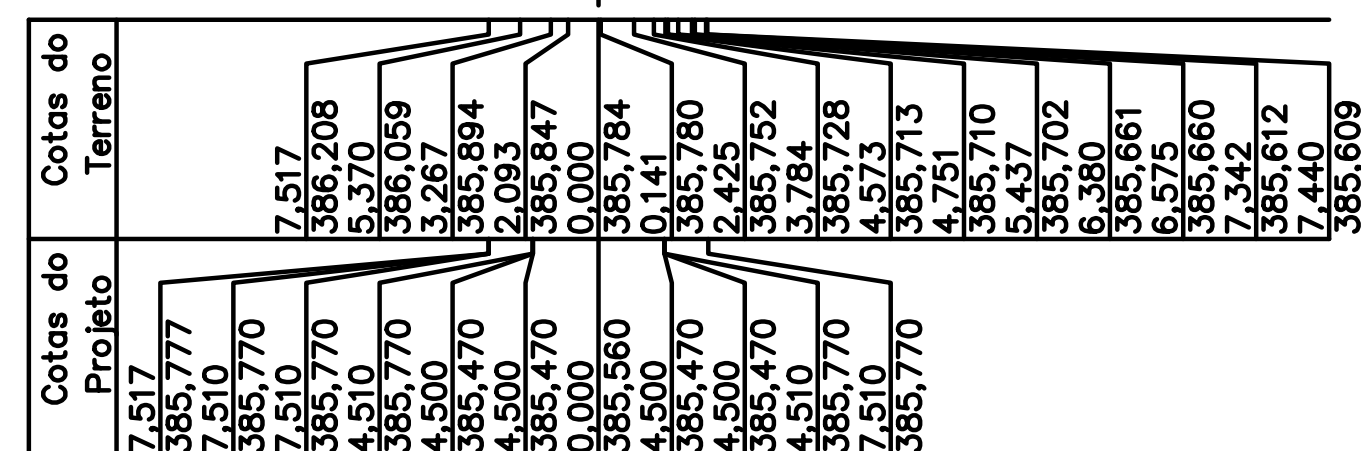
ESCALA.....1:500



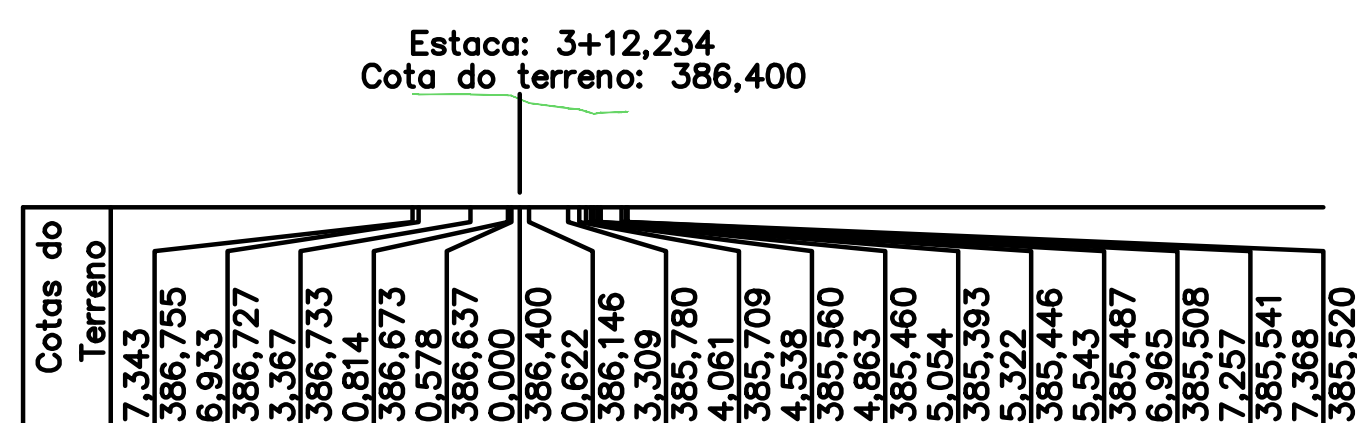
Estaca: 0
Cota do terreno: 386,980
Cota do projeto: 386,760



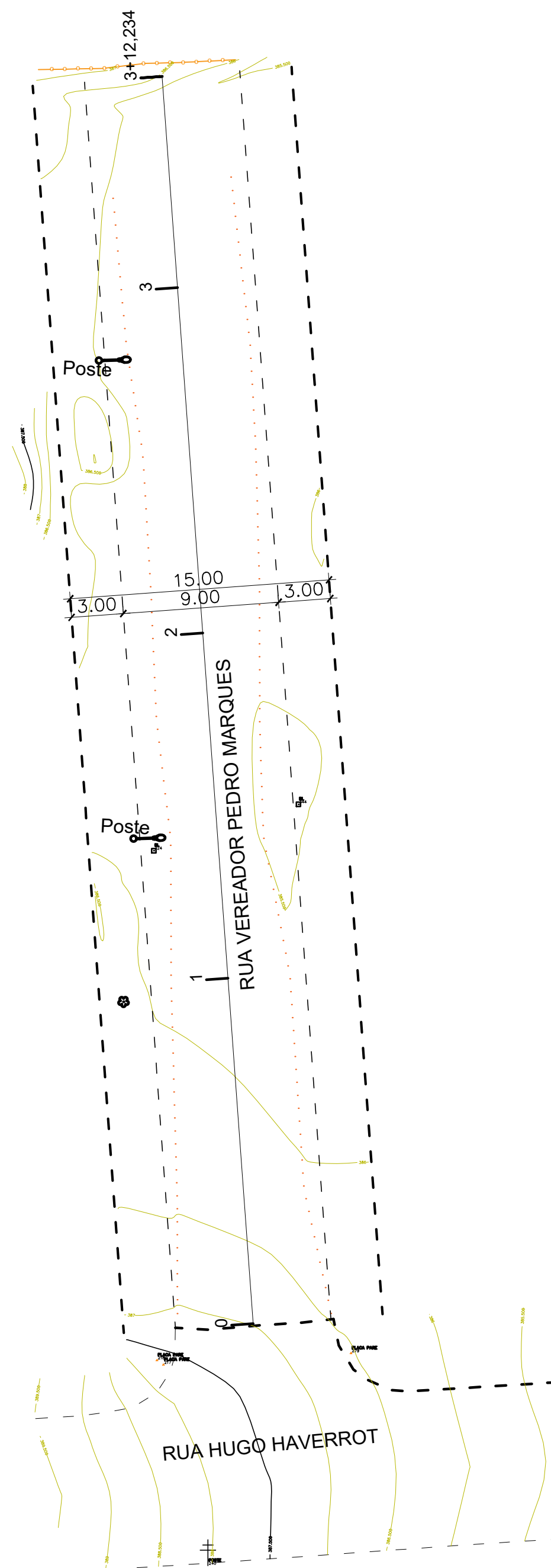
Estaca: 3
Cota do terreno: 385,784
Cota do projeto: 385,560




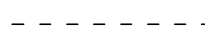







Estaca: 2
Cota do terreno: 385,651
Cota do projeto: 385,960



Estaca: 3+12,234
Cota do terreno: 386,400



ESCALA.....1:250

	PROJEÇÃO ESTRADA EXISTENTE
	PROJEÇÃO PAV. FINAL
	EIXO DA VIA PROJETADA
	MUROS EXISTENTE
	CURVA DE NÍVEL A CADA 2,5m
	CURVA DE NÍVEL A CADA 0.50m
	POSTE EXISTENTE
	PAVIMENTO CONCRETO EXISTENTE
	ÁRVORE EXISTENTE

CORTE: 66,38M3
ATERRO:66,38M3

Aprovações:			
Representante Tomador			
_____ Geison Kurtz Prefeito			
Responsável técnico			
_____ Eva Scheila Mariani Esser			
Revisão	Alteração	Desenhista	Data
02			
01			
00	Emissão Inicial	Eva	06/04/2026
<h1>PROJETO TERRAPLANAGEM</h1>			
Engenheiro(a):			
Eva Scheila Mariani Esser CREA/SC: 146919-8			
Email: planejamento@ituporanga.sc.com.br			
Proprietário: Prefeitura Municipal de Ituporanga			
CNPJ: 83.102.640/0001-30			
Uso: PROJETO TERRAPLANAGEM		Endereço da obra: Rua Vereador Pedro Marquez - Bairro Gabiroba - Ituporanga - SC	
Referência: Seções transversais Seção Longitudinal			
<h2>Pavimentação</h2> <h3>Rua Vereador Pedro Marquez</h3>			
Desenho:	Área:	Data:	Prancha: A-1
Eva	Extensão:.....72,23m Total:.....652,68m²	Março / 2026	01/01
		Escala: Indicada	